Commune de

# Saint-Piat

Eure-et-Loir

place Marcel Binet - 28130 Saint-Piat - Tél : 02 37 32 30 20

# Plan Local d'Urbanisme

## LISTE DES EMPLACEMENTS RESERVES

## 4.2

- Prescription de l'élaboration du Plan Local d'Urbanisme le 15 septembre 2010
- Arrêt du projet le 28 février 2013
- Dossier soumis à enquête publique du 3 septembre au 3 octobre 2013
- Plan Local d'Urbanisme approuvé le 3 décembre 2013

Vu pour être annexé à la
délibération du conseil municipal
du 3 décembre 2013

approuvant
le plan local d'urbanisme de
la commune de Saint-Piat
Le Maire,

P H A S E :

**Approbation**

**En Perspective** Urbanisme et Aménagement ■ 2 rue des Côtes - 28000 Chartres
TEL : 02 37 30 26 75 - FAX : 02 37 36 94 45 ■ courriel : agence.enperspective@wanadoo.fr

# Liste des emplacements réservés - commune de Saint-Piat

| N° de l'E. R. | AFFECTATION DE L'EMPLACEMENT RESERVE | BENEFICIAIRE AYANT DEMANDE L'INSCRIPTION | N° DES PARCELLES CONCERNEES | SITUATION | SUPERFICIE APPROXIMATIVE (m²) |
|---|---|---|---|---|---|
| **1** | Chemin piéton en rive gauche de l'Eure | Commune | **AA : 100, 101, 102, 103, 112, 113.<br>AC : 172.<br>AH : 54.<br>AI : 37, 39, 40, 41, 42, 43, 44, 45, 46, 47, 48, 49, 50, 51, 52, 53, 54, 55.<br>OA : 617, 622, 623, 630, 636, 1275. 1035, 1053, 1055, 1057, 1058, 1056, 1063,1064, 1069, 1072, 1124, 1182, 1238.<br>412, 413, 414, 415, 416, 417, 421, 422, 423, 424, 425, 429, 1144, 1145.** | Le long de l'Eure | **11 300** |
| **2** | Création d'un passage piéton et d'une aire de repos. | Commune | **AE : 161** | Entre la rue Robert Poisson et l'Eure | **580** |
| **3** | Chemin piéton en rive droite de l'Eure | Commune | **AE : 136, 139, 141, 142, 147, 148, 149, 154, 158, 159, 162, 163, 167, 168, 170. AH : 59, 60, 63, 64, 67, 81, 82, 91** | Le long de l'Eure | **3 830** |
| **4** | Equipement socioculturel | Commune | **AE : 219** | Rue du Marais | **4 450** |
| **5** | Passage pour circulation douce et aménagement d'une aire de repos | Commune | **AH : 66** | Entre la rue Robert Poisson et l'Eure | **1 580** |
| **6** | Création d'équipements sportifs et de loisirs | Commune | **AI : 110, 111, 112, 123, 114, 115.** | Entre la rue Jean Moulin et la voie ferrée | **21 150** |
| **7** | Aménagements des trottoirs | Commune | **AE : 195, 196, 197.** | Avenue de la Gare | **120** |
| **8** | Voie nouvelle | Commune | **AI : 90** | Entre rue Robert Poisson et rue Jean Moulin | **2 860** |
| **9** | Aménagement du centre aéré de Changé | Syndicat intercommunal du centre de loisir de CHANGE | **OA : 130, 640, 645, 646, 647, 651, 652, 653, 654, 655, 656, 657, 658, 1171, 1260, 1276, 1292.** | Entre la RD 6 et l'Eure | **58 150** |
| **10** | Création d'une aire de stationnement | Commune | **AK : 126, 127.** | A proximité du carrefour avenue de la Gare, chemin de la rue Perré | **1 030** |
| **11** | Aménagement de carrefour | Commune | **AK : 127, 128.** | Carrefour avenue de la Gare, chemin de la rue Perré | **60** |
| **12** | Aménagement du carrefour entre la RD6,1 et la RD 19,2 | Commune | **AD : 225.** | rue du Luxembourg | **300** |

| N° de l'E. R. | AFFECTATION DE L'EMPLACEMENT RESERVE | BENEFICIAIRE AYANT DEMANDE L'INSCRIPTION | N° DES PARCELLES CONCERNEES | SITUATION | SUPERFICIE APPROXIMATIVE (m²) |
|---|---|---|---|---|---|
| **13** | Aménagements des trottoirs | Commune | **AE : 210, 211.** | Carrefour avenue de la Gare et rue du Marais | **100** |
| **14** | Prolongement de voirie | Commune | **AI : 118.** | ZA de Dionval | **30** |
| **15** | Chemin piéton | Commune | **AA : 57, 58, 61, 62, 308, 309, 312, 1 166.** | A proximité de la rue des Dolmen (RD6) | **1 190** |
| **16** | Aménagement d'une raquette de retournement | Commune | **AD : 56, 57** | Allée des Gâtines | **260** |
| **17** | Elargissement à 4m du CR 48 dit "des Martels" | Commune | **AH : 7,8,9,13 à 22**<br>**AI : 1, 5, 6, 7, 9, 10, 12, 13, 16, 17, 19 à 25, 27 à 31, 546, 547, 698** | Parallèle à la rue des Martels, en bord de coteau | **3 700** |
| **18** | Chemin piéton | Commune | **AA : 70, 71, 72, 73, 139** | rue des Dolmens | **150** |
| **19** | Chemin piéton | Commune | **AD : 226, 227, 228, 238** | rue du Luxembourg | **330** |
| **20** | Prolongement du fossé de la Jouvance | Commune | **AI : 70,73** | entre la rue Robert Poisson et le bras de l'Eure | **230** |
| **21** | Création d'un trottoir | Commune | **AH : 68, 69, 70, 72** | rue Robert Poisson après l'intersection avec la rue Jean Moulin | **20** |
| **22** | Chemin piéton | Commune | **AB : 125.**<br>**AC : 172.** | entre la D6 et l'Eure, au niveau de Grogneul | **5 940** |

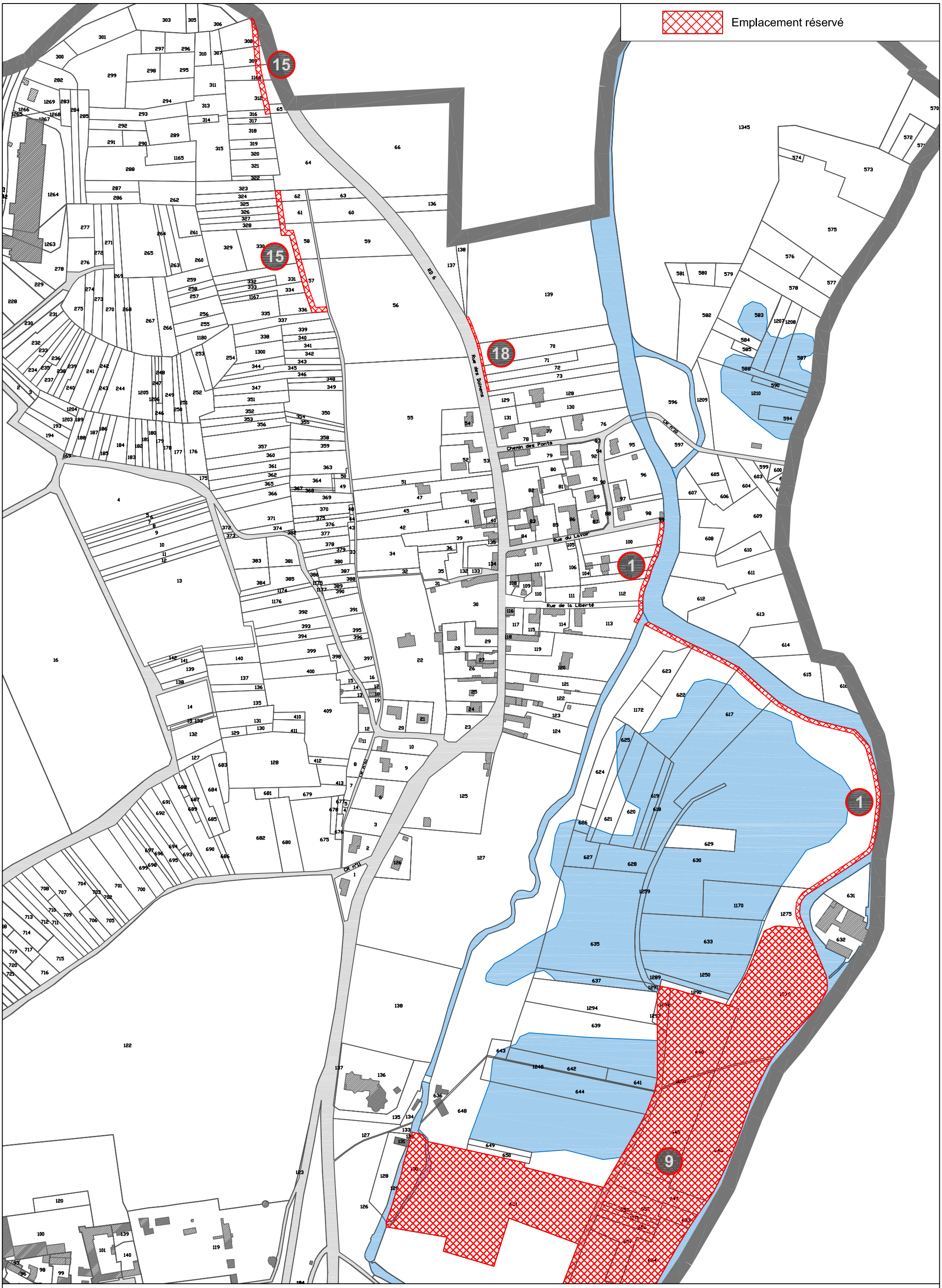


# Commune de Saint-Piat

Plan Local d'Urbanisme

En Perspective URBANISME & AMENAGEMENT

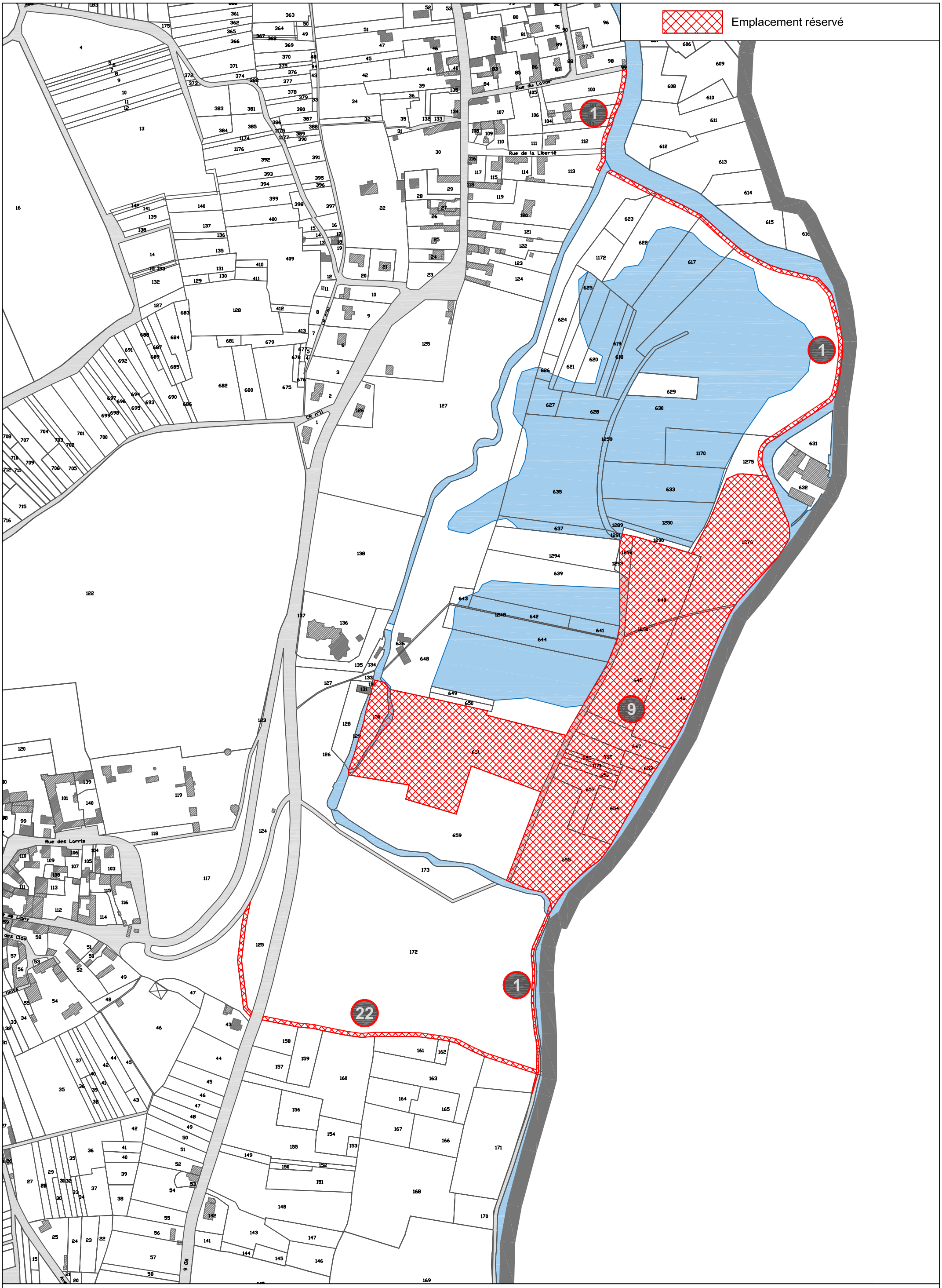


# Commune de Saint-Piat

Plan Local d'Urbanisme

En Perspective URBANISME & AMENAGEMENT

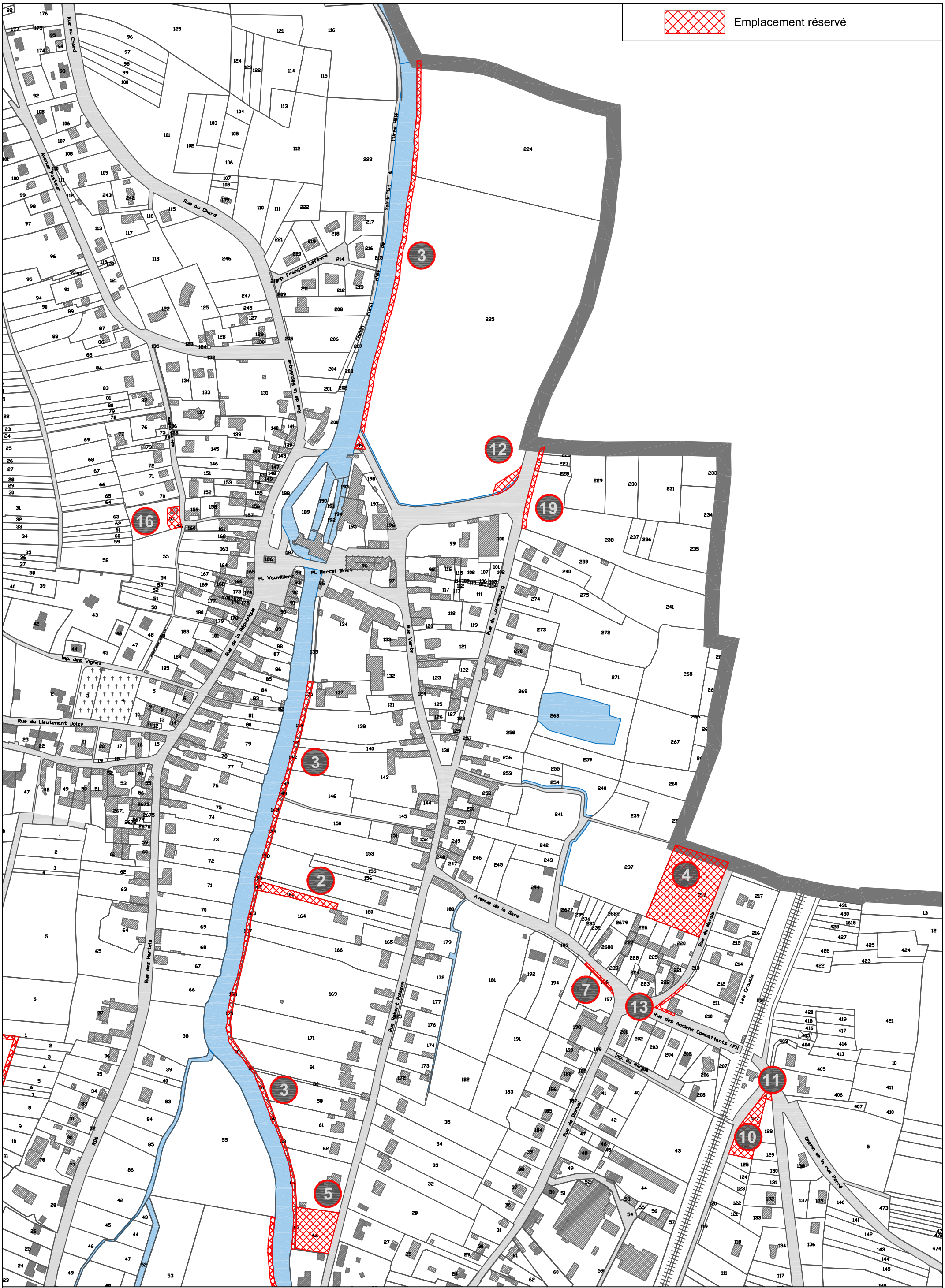


# Commune de Saint-Piat

Plan Local d'Urbanisme

En Perspective & URBANISME AMENAGEMENT

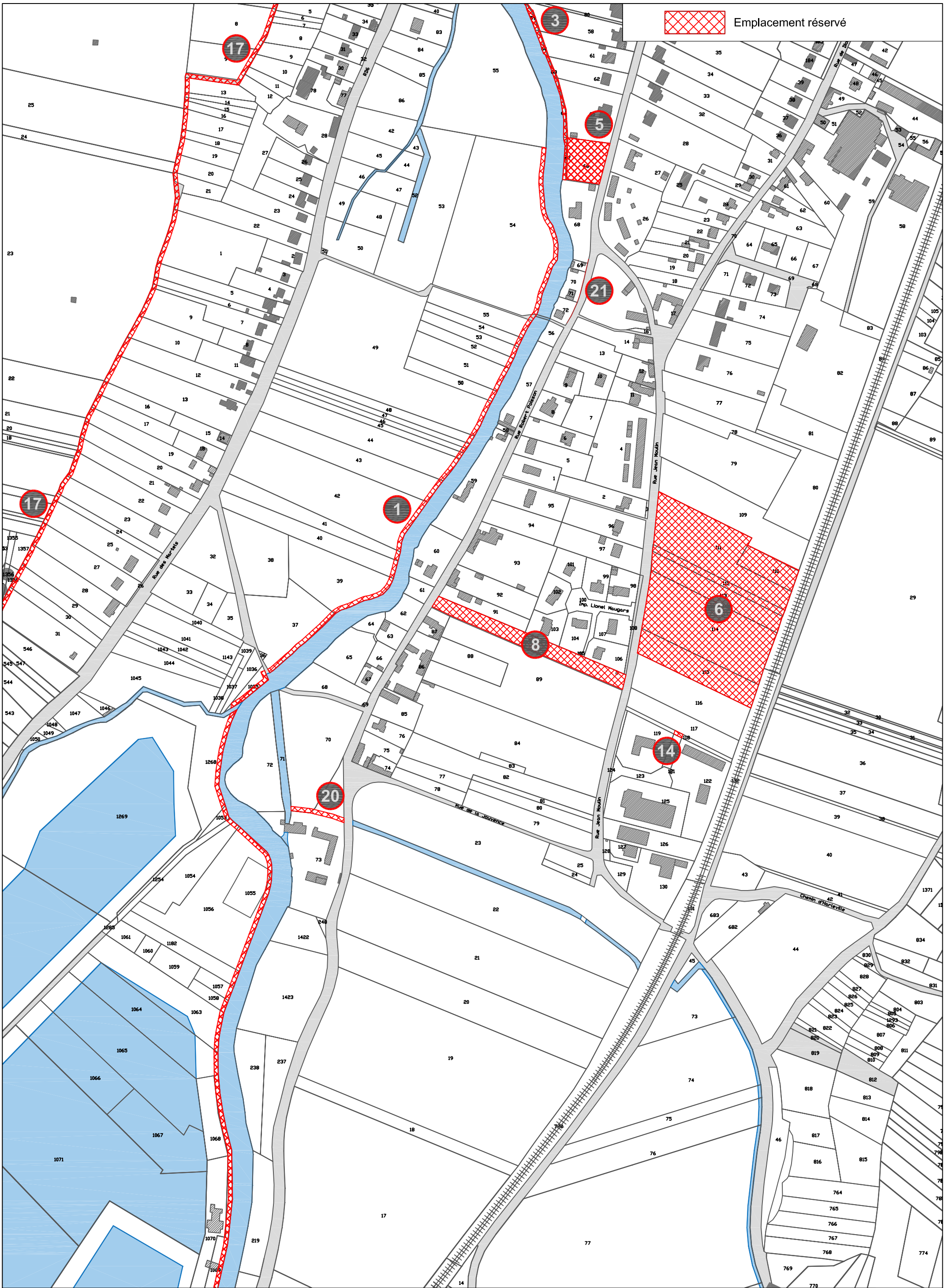


# Commune de Saint-Piat

Plan Local d'Urbanisme

En Perspective URBANISME & AMENAGEMENT

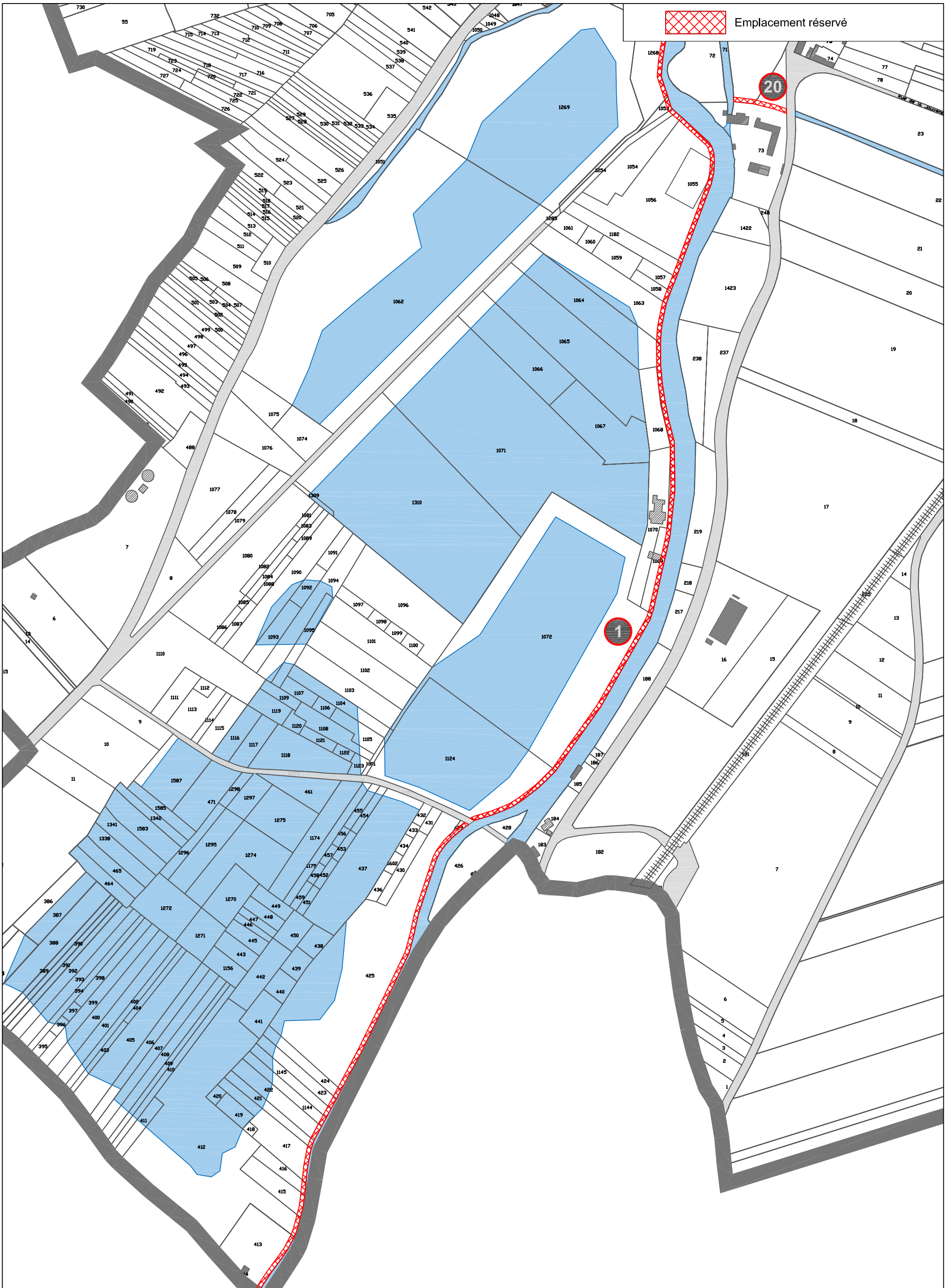


# Commune de Saint-Piat

Plan Local d'Urbanisme

En Perspective URBANISME & AMENAGEMENT